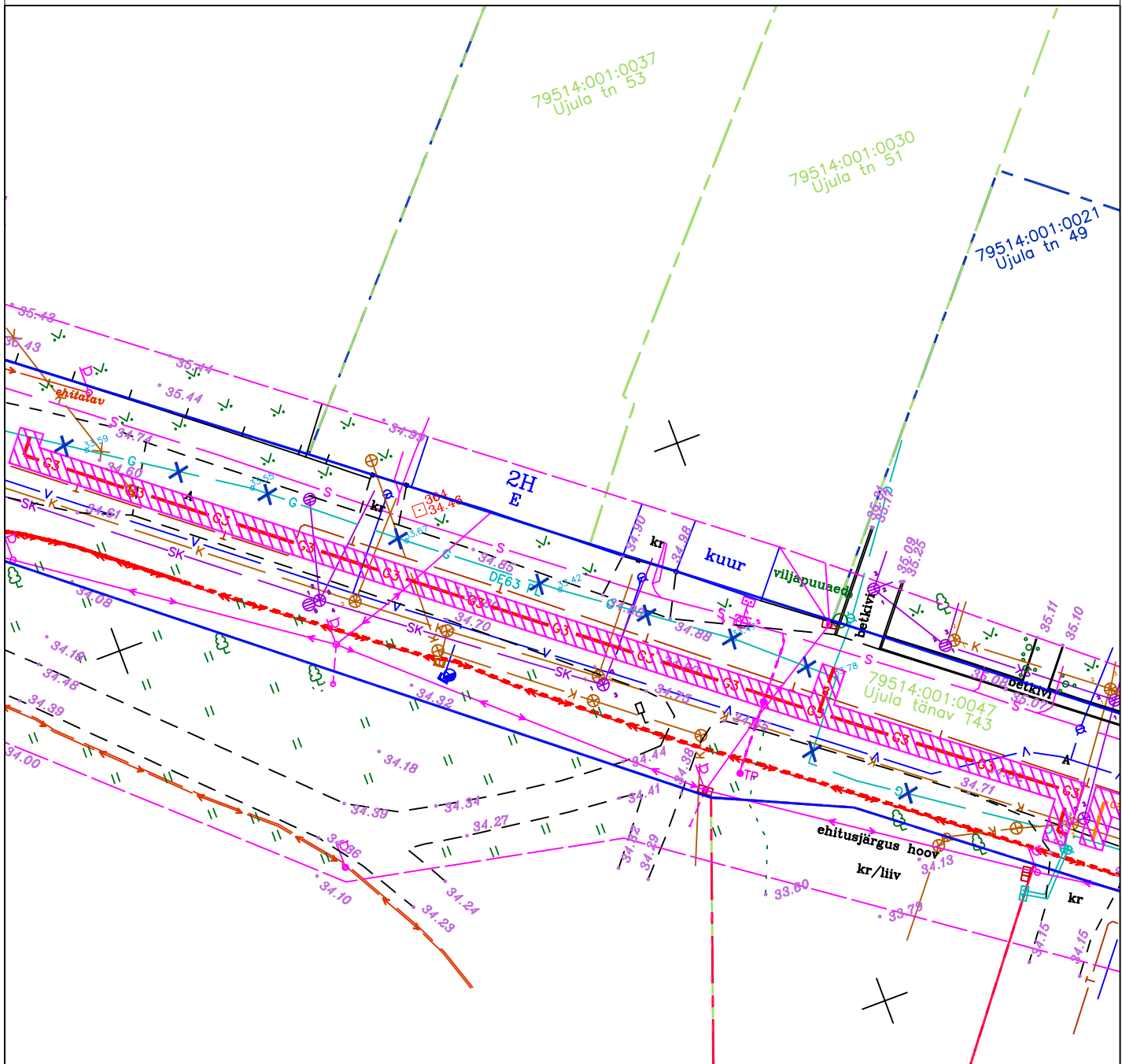








SUNDVALDUSE ALA PLAAN
 Ujula tänav T43 (79514:001:0047), Tartu linn, Tartumaa
 M1:500

OSA 1



TINGMÄRGID:

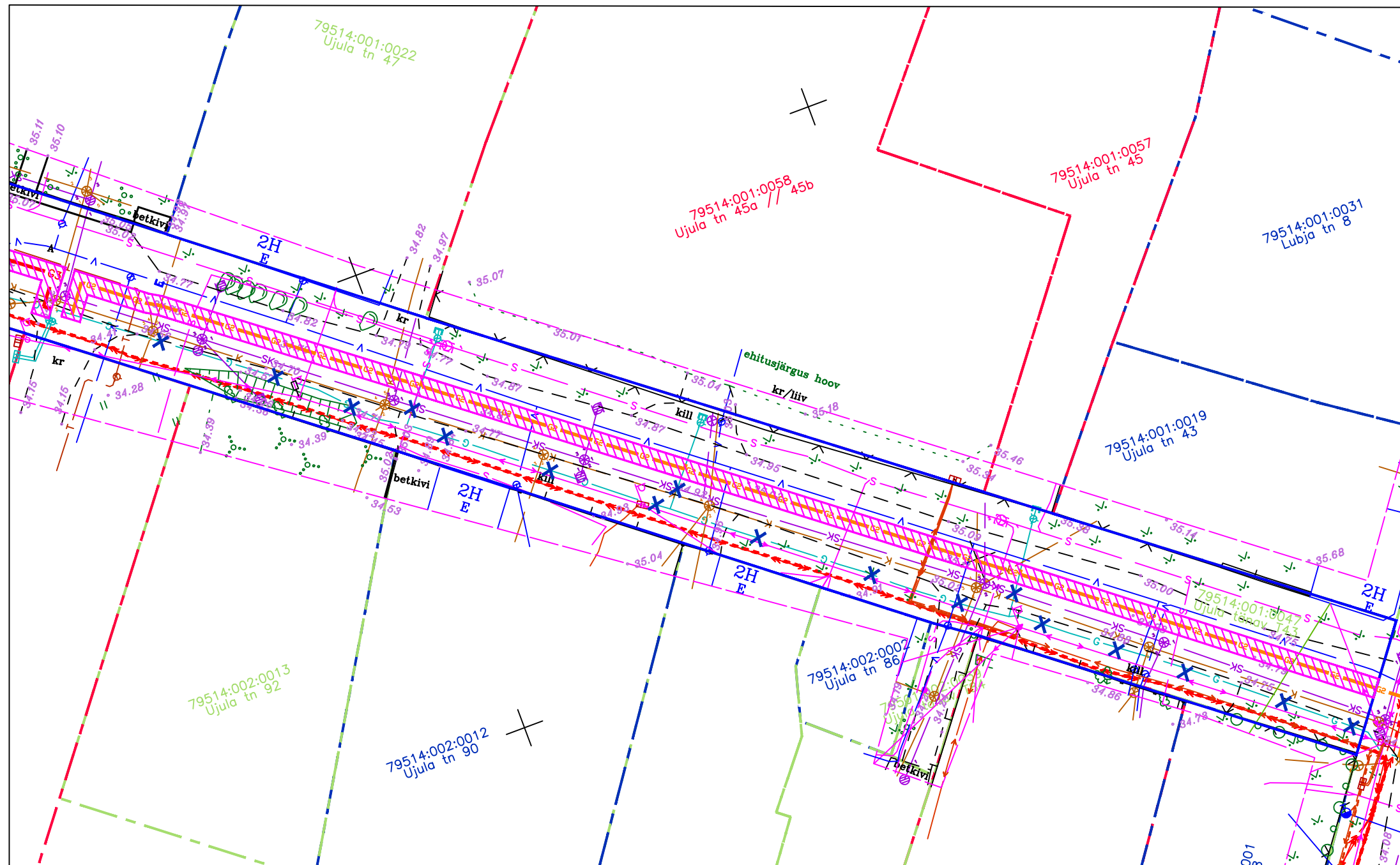
-  Koormatava kinnisasja piir
-  Sundvalduse ala
-  Projekteeritav B-kat. gaasitorustik
-  Olemasolev gaasitorustik
-  Likvideeritav gaasitorustik
-  Kinnistu piir

RAJATISE TEHNILISED ANDMED:







- Sundvalduse ala ca 204 m²
- Kaitsevööndi ulatus torustikule välisservast 1,0 m
- Gaasitorustiku pikkus - 102,3 m

SUNDVALDUSE ALA PLAAN
 Ujula tänav T43 (79514:001:0047), Tartu linn, Tartumaa
 M1:500

OSA 2



TINGMÄRGID:

-  Koormatava kinnisasja piir
-  Sundvalduse ala
-  Projekteeritav A-kat. gaasitorustik
-  Olemasolev gaasitorustik
-  Likvideeritav gaasitorustik
-  Kinnistu piir

RAJATISE TEHNILISED ANDMED:

- Sundvalduse ala ca 289 m²
- Kaitsevööndi ulatus torustikule välisservast 1,0 m
- Gaasitorustiku pikkus - 145,5 m